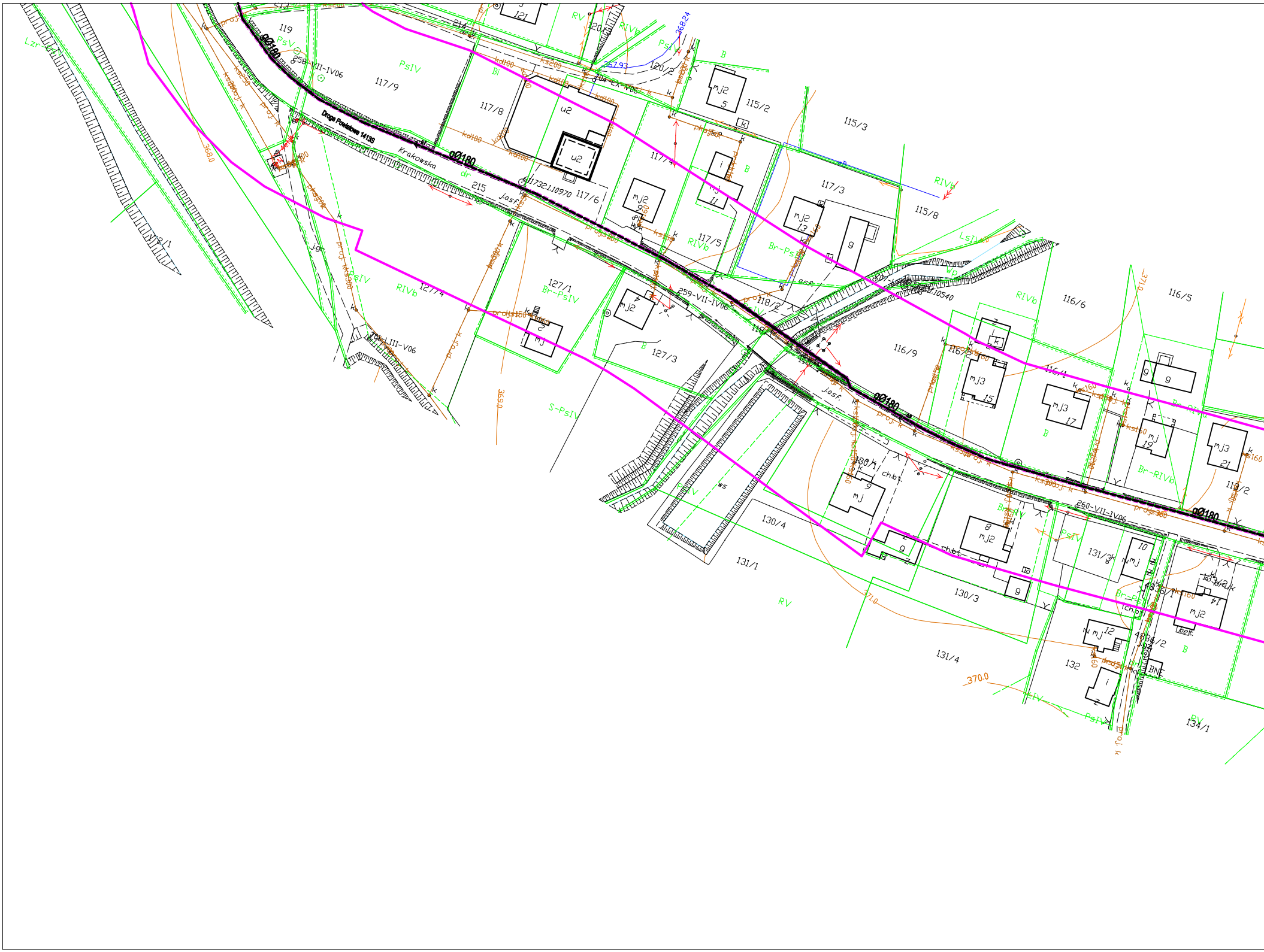
Droga Powiatowa 1413S
Krakowska
gØ180
119
117/9
117/8
117/6
117/4
117/5
117/3
115/2
115/3
115/8
120/2
121
127/1
127/3
127/4
118/2
116/6
116/5
116/9
116/2
116/1
130/1
130/4
130/3
131/1
131/3
131/4
132
134/1
215
214
258-VII-IV06
259-VII-IV06
260-VII-IV06
PsIV
RIVb
RV
Bi
B
Br-PsIV
Br-RIVb
S-PsIV
LsIV
Lzr-PsIV
368.24
367.93
368.0
369.0
370.0
371.0
ks200
kd100
proj.k
proj.ks160
Jasf.
dr
mj
mj2
mj3
u2
g
i
ch.bt.
bet.
BN

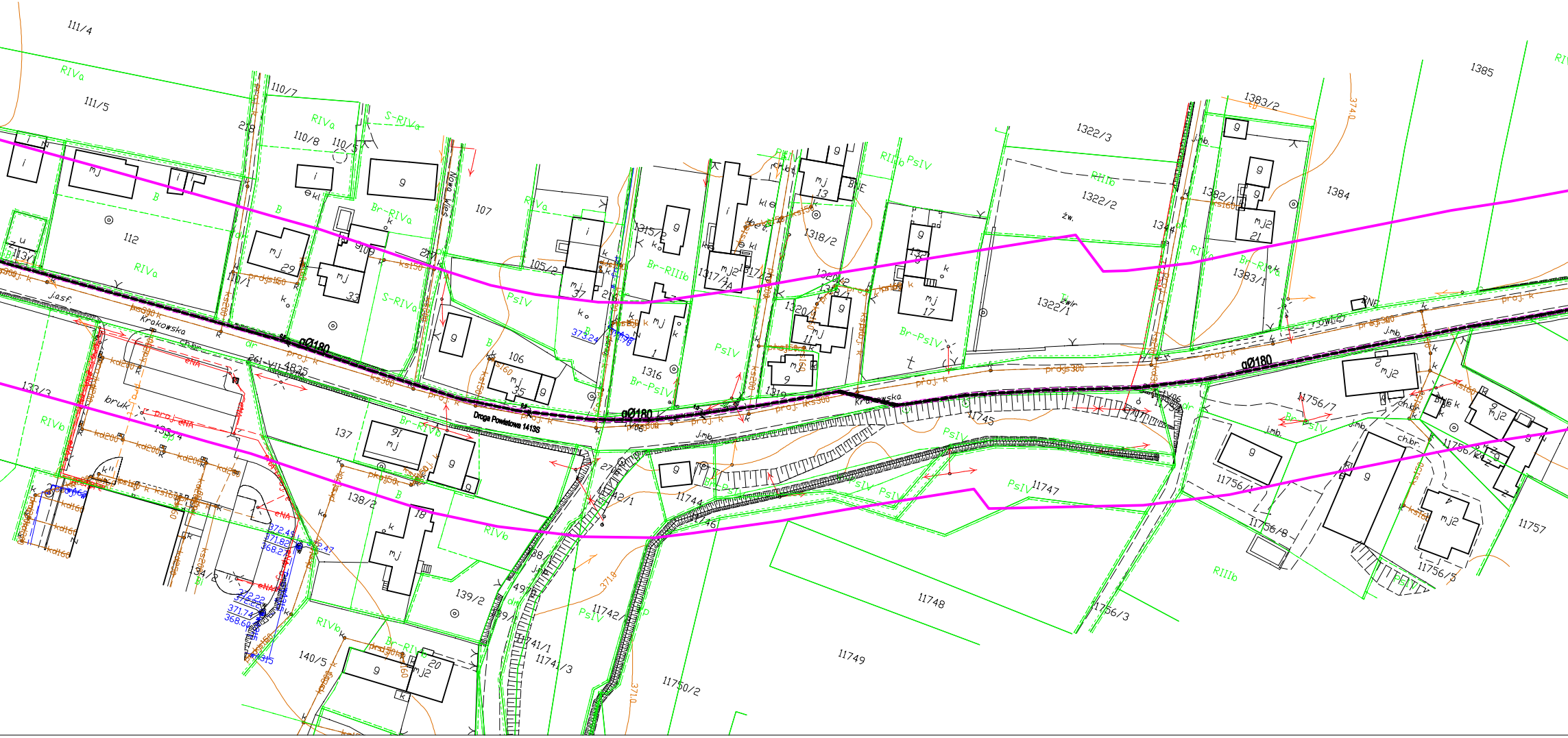
Droga Powiatowa 1413S
Krakowska
Nowa Wieś
gØ180
gØ180
gØ180
111/4
111/5
110/7
110/8
110/5
112
113/1
107
105/2
106
1315/2
1316
1317/1
1318/2
1320/4
1322/3
1322/2
1322/1
1383/2
1382/1
1383/1
1384
1385
133/3
133/4
134/8
137
138/2
139/2
140/5
11741/1
11741/3
11742/1
11744
11745
11746
11747
11748
11749
11750/2
11756/3
11756/5
11756/7
11756/8
11757
RIVa
RIVb
S-RIVa
Br-RIVa
Br-RIIIb
RIIIb
PsIV
Br-PsIV
B
mj
mj2
g
i
proj. k
ks300
kd200
kd160
eNN
j.asf.
bruk
ch.br.
j.mb.
374.0
371.0
373.24
372.47
372.22
371.82
371.74
368.27
368.60
żw.

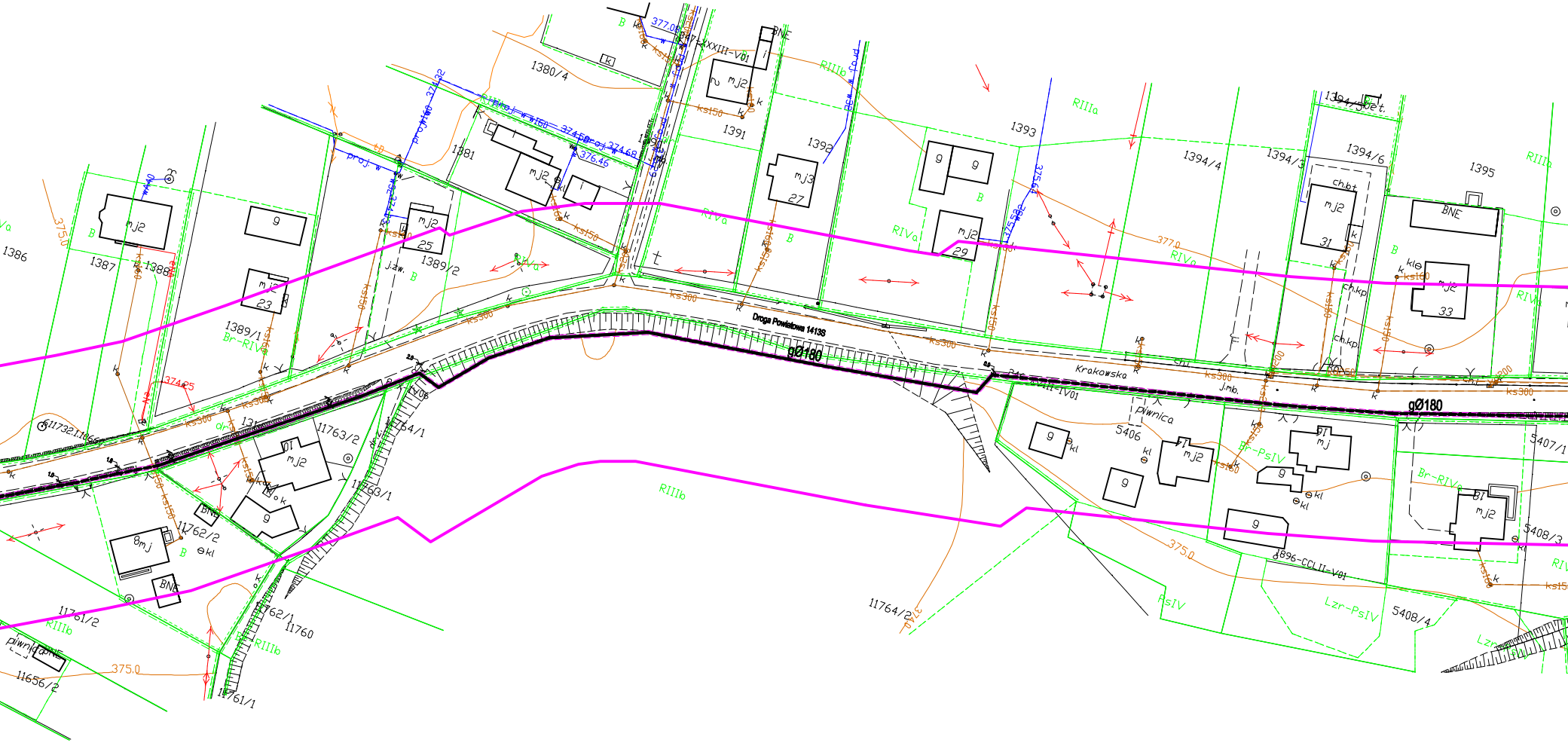

Droga Powiatowa 1413S
Krakowska
gØ180
gØ180
1380/4
1381
1386
1387
1388
1389/1
1389/2
1391
1392
1393
1394/4
1394/3
1394/6
1394/5
1395
11763/2
11763/1
11764/1
11764/2
11762/2
11762/1
11760
11761/2
11761/1
11656/2
5406
5407/1
5408/3
5408/4
611732.1.1066
847-XXXIII-V01
1896-CCLII-V01
mj2
mj3
mj
8mj
23
25
27
29
31
33
g
i
BNE
B
RIIIa
RIIIb
RIVa
Br-RIVa
Br-RIIIb
Br-PsIV
PsIV
Lzr-PsIV
piwnica
j.zw.
j.mb.
ch.bt
ch.kp
ch.l
kl
k
ks150
ks160
ks200
ks300
proj. w
proj. w160
proj. w160 – 374.58
proj. 374.68
w40
376.46
377.08
374.25
375.0
377.0
374.0
375.58
375.64

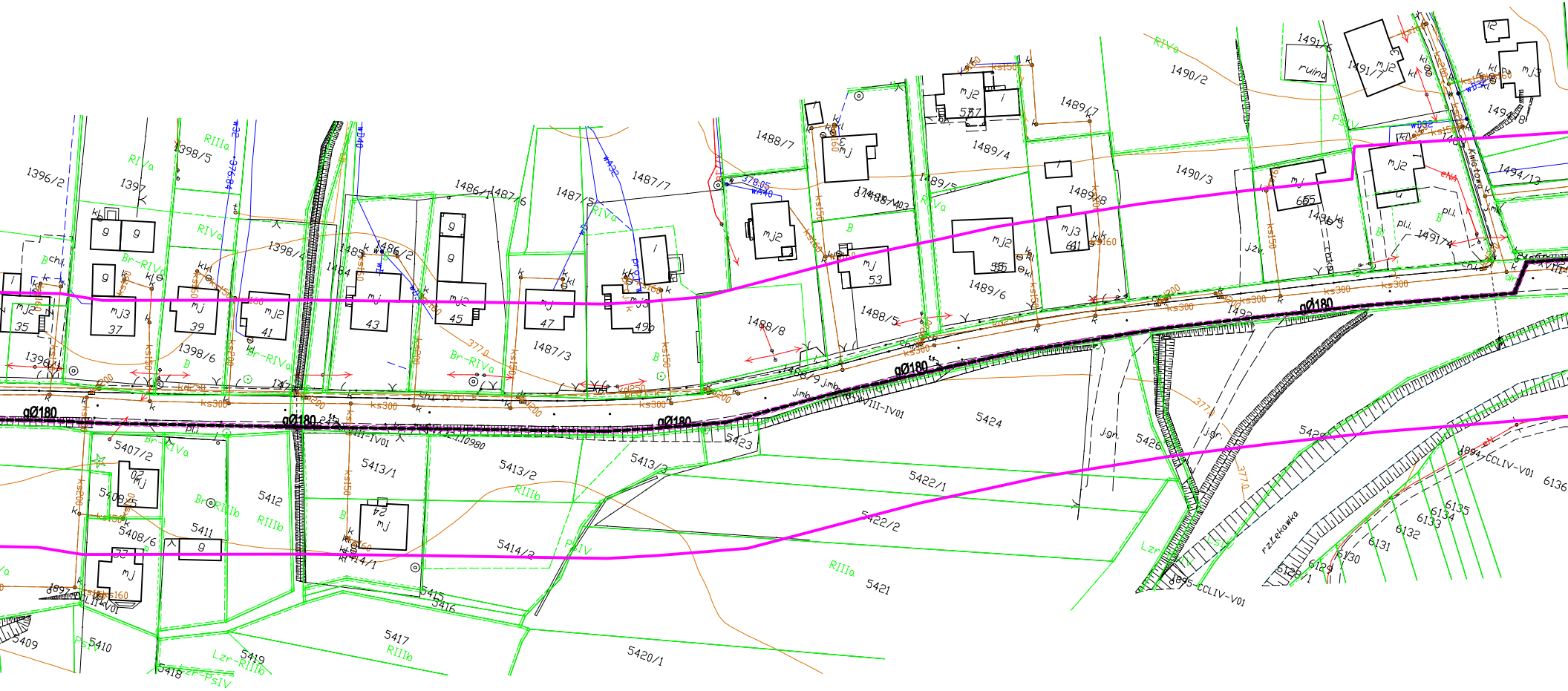
1396/2
1397
1398/5
1398/4
1398/6
1396/1
1483
1484
1486/1
1486/2
1487/6
1487/5
1487/7
1487/3
1488/7
1488/3
1488/8
1488/5
1489/4
1489/5
1489/7
1489/8
1489/6
1490/2
1490/3
1491/5
1491/7
1491/4
1492
1494/12
1494/8
RIVa
RIIIa
RIIIb
Br-RIVa
Br-RIIIb
PsIV
PsV
Lzr-RIIIb
Lzr-PsIV
mj2
mj3
mj
35
37
39
41
43
45
47
49
53
55
57
61
65
ruina
gØ180
ks300
ks200
ks150
kd250
wA40
wA32
wZ
377,0
378,05
j.gr.
j.mb.
j.zw.
pl.i.
chk
rzeka Kwiatowa
5407/2
5408/5
5408/6
5409
5410
5411
5412
5413/1
5413/2
5414/1
5414/2
5415
5416
5417
5418
5419
5420/1
5421
5422/1
5422/2
5423
5424
5426
6129
6130
6131
6132
6133
6134
6135
6136
rzekowka
1894-CCLIV-V01
1895-CCLIV-V01
VIII-IV01
II-IV01
L.10980

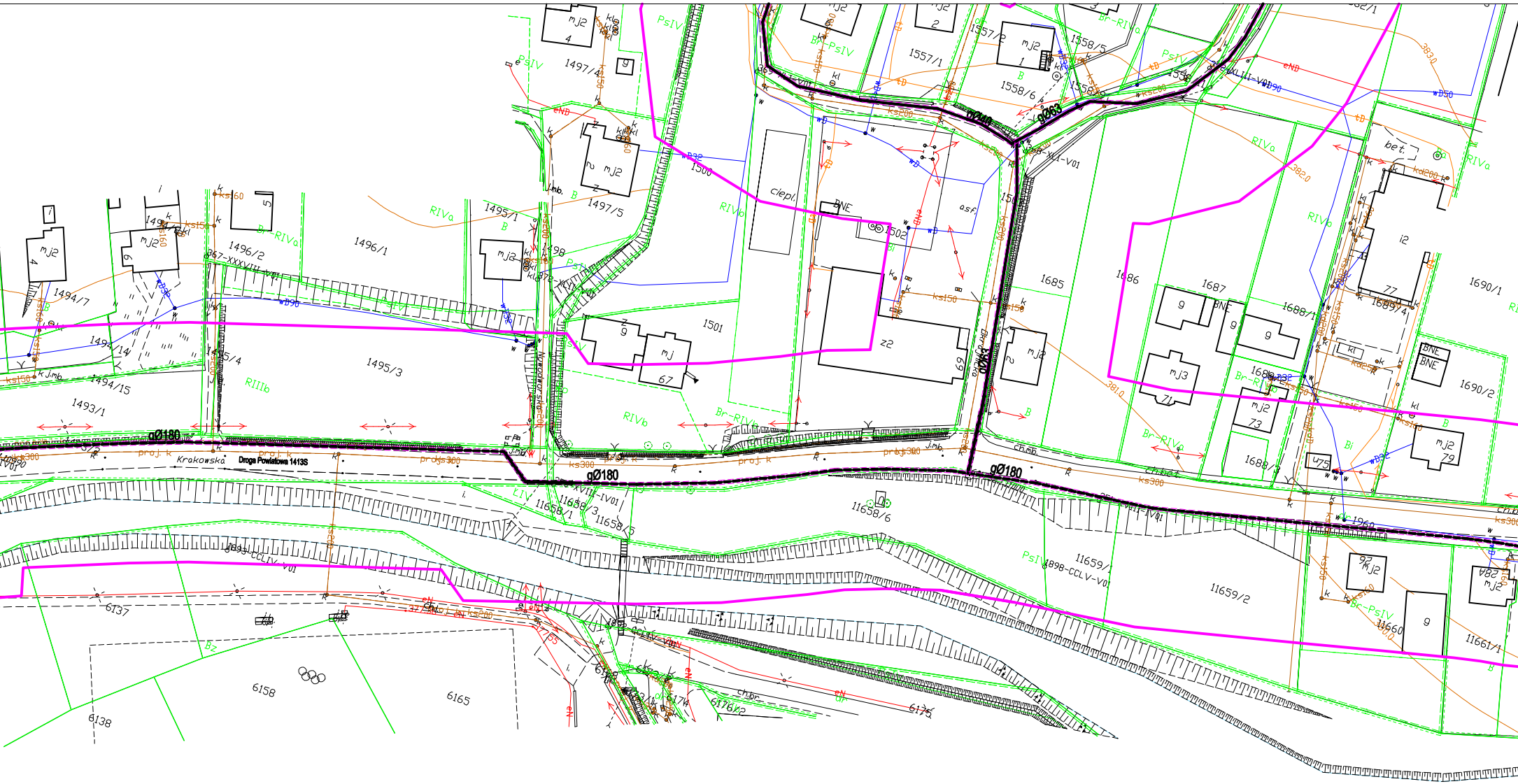

gØ180
gØ180
gØ180
gØ63
gØ40
Krakowska
Droga Powiatowa 1413S
Nowowiejska
Brzozowska
1495/3
1496/1
1496/2
1495/1
1497/4
1497/5
1498
1500
1501
1502
1685
1686
1687
1688/1
1689/4
1690/1
1690/2
1557/1
1557/2
1558/5
1558/6
1493/1
1494/7
1494/14
1494/15
11658/1
11658/3
11658/5
11658/6
11659/1
11659/2
11660
11661/1
6137
6138
6158
6165
6175
6176/2
RIVa
RIVb
RIIIb
PsIV
Br-PsIV
Br-RIVa
Br-RIVb
LIV
Bz
mj2
mj3
z2
i2
ciepl.
asf.
bet.
BNE
ks300
ks200
ks150
ks160
wD90
wD50
wD32
eND
proj. k

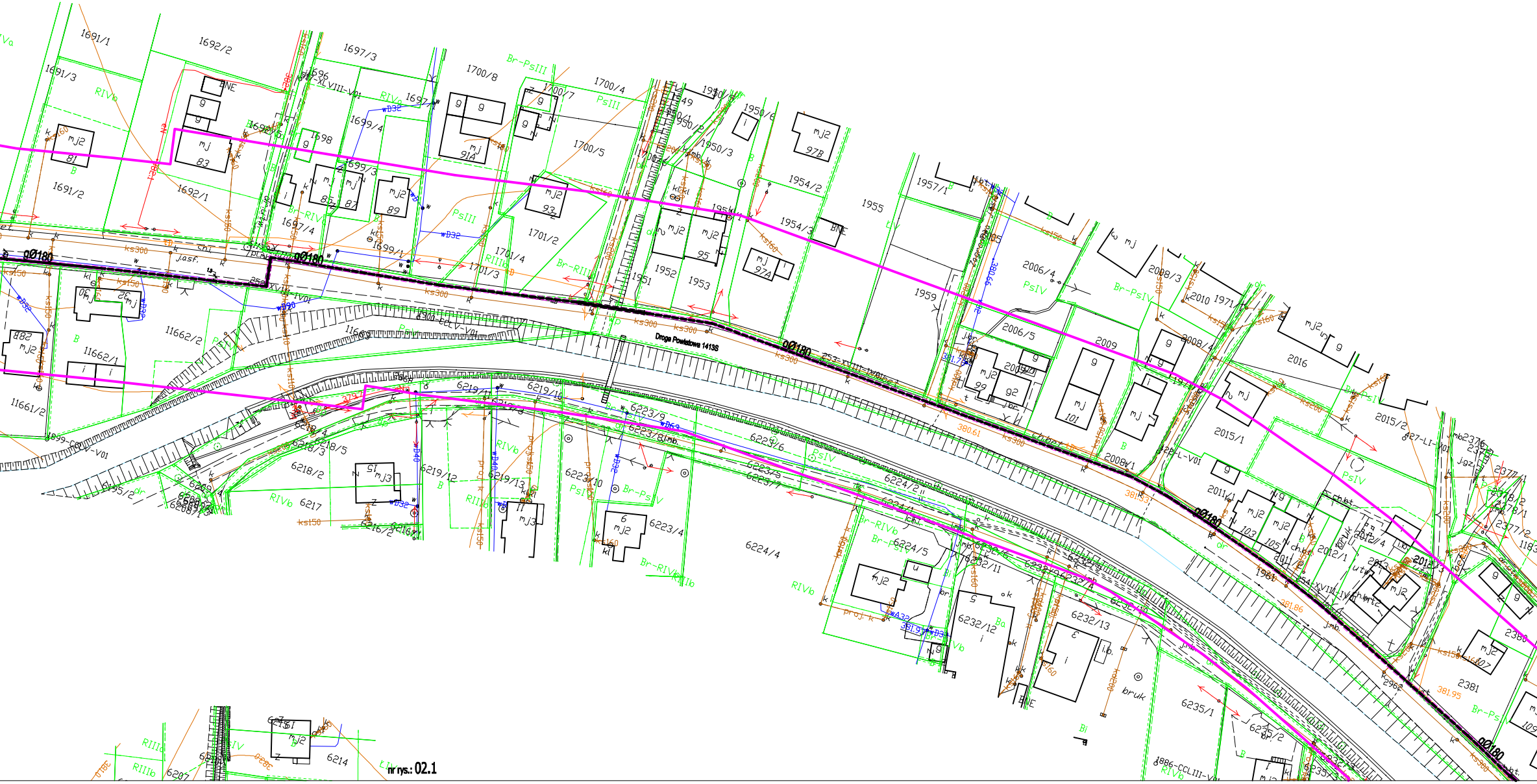
Droga Powiatowa 1413S
gØ180
1691/1
1691/3
1691/2
1692/2
1692/1
1697/3
1697/4
1698
1699/4
1699/3
1699/1
1700/8
1700/7
1700/4
1700/5
1701/2
1701/3
1701/4
1949
1950/1
1950/2
1950/3
1950/6
1951
1952
1953
1954/2
1954/3
1955
1957/1
1959
2005
2006/4
2006/5
2007
2008/3
2008/4
2008/1
2009
2010
1971
2011
2012/1
2015/1
2015/2
2016
2376
2377/1
2377/2
2378/2
2378/1
2380
2381
11661/2
11662/1
11662/2
6217
6218/2
6218/3
6218/5
6219/10
6219/12
6219/13
6223/4
6223/7
6223/8
6223/9
6223/10
6224/1
6224/2
6224/4
6224/5
6232/11
6232/12
6232/13
6235/1
6235/2
6207
6214
1961
2962
mj2
ks300
ks150
wD32
wD63
Br-PsIII
Br-PsIV
Br-RIVb
RIVb
PsIV
bruk
380.61
381.53
381.86
381.95
253-XVIII-V01
1899-CCLV-V01
1886-CCLIII-V01

nr rys.: 02.1

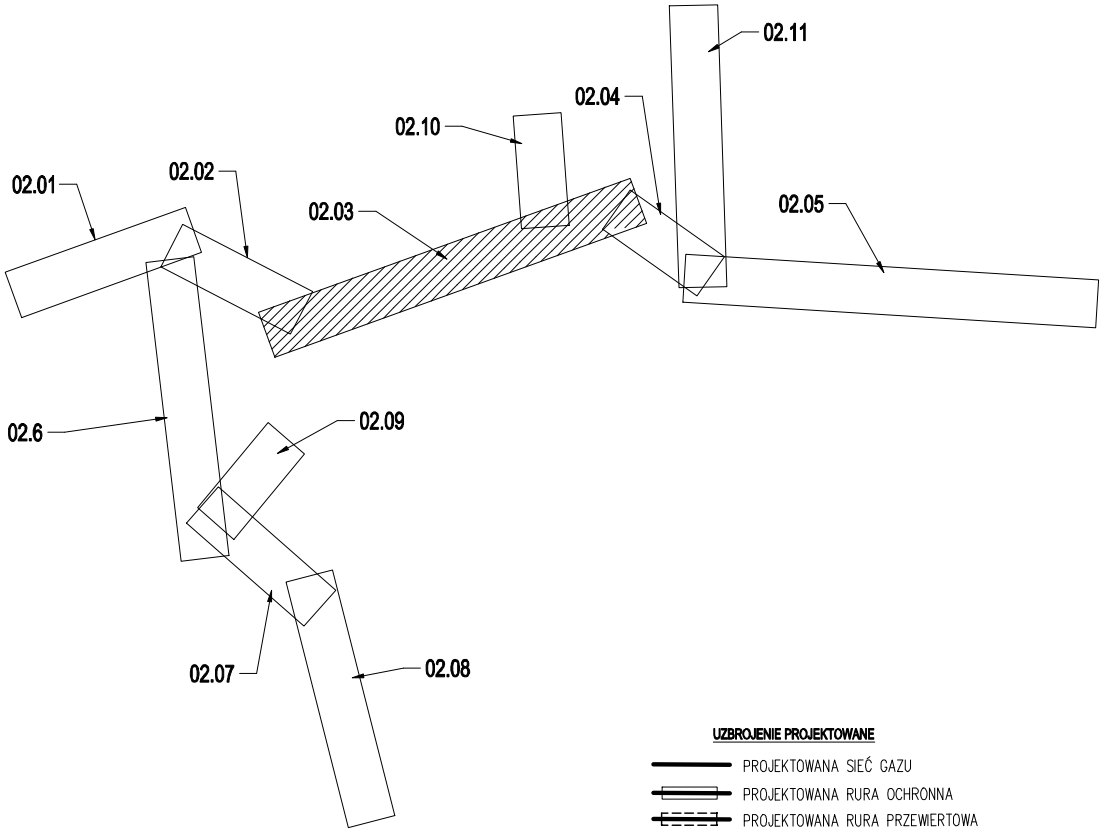
02.11
02.04
02.10
02.01
02.02
02.03
02.05
02.6
02.09
02.07
02.08

**UZBROJENIE PROJEKTOWANE**

━━ PROJEKTOWANA SIEĆ GAZU
━▭━ PROJEKTOWANA RURA OCHRONNA
━⬚━ PROJEKTOWANA RURA PRZEWIERTOWA
╍╍ PROJEKTOWANY PRZEWIERT TECHNOLOGICZNY
╌╌ STREFA KONTROLOWANA PROJEKTOWANEGO GAZOCIĄGU
1m (po 0,5m od osi gazociągu)

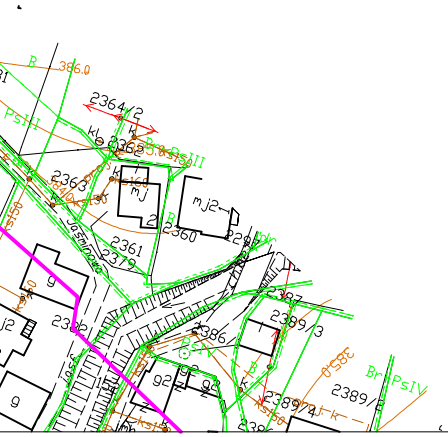
386.0
B
PsIII
2364/2
kl
k
2362
Br-PsIII
2363
mj
mj2
2
2360
2361
2379
Jaśminowa
g
2387
2389/3
2386
PsIV
B
k
92
2389/4
2389/
Br-PsIV
385.0
ks150

**Inwestor : Polska Spółka Gazownictwa sp. z o.o.**
**ul. Wojciecha Bandrowskiego 16, 33-100 Tarnów**

Obiekt : Sieć gazowa średniego ciśnienia

Temat proj.: **„Gazyfikacja miejscowości Gilowice- UP/00223916”**

Temat rys. : Projekt zagospodarowania terenu, ark. 03

| | Imię i Nazwisko | podpis | 1:1000 |
|---|---|---|---|
| Projektował : | mgr inż. Łukasz Kłak<br>upr. nr SLK/2302/POOS/08 - wod-kan-gaz-co | | data : Lipiec 2019 |
| | | | nr proj.: 506/MKD/19 |
| Sprawdził : | mgr inż. Marta Kasprzyk-Dragon<br>upr. nr SLK/4065/POOS/12 - wod-kan-gaz-co | | nr rys.: 02.03 |